



Quelle(n): EnBW Energie Baden-Württemberg AG

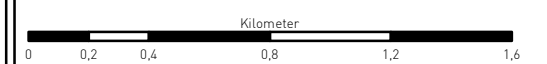
Projekt: Schalksmühle  
 Karteninhalt: Übersicht Visualisierungen  
 Ansicht  
 Blatt 1

Legende

-  Fotopunkte
-  Anlagenstandorte

Bundesland: Nordrhein-Westfalen  
 Landkreis: Märkischer Kreis  
 Gemeinde(n): Schalksmühle  
 Gemarkung(en): Schalksmühle

Maßstab (A3): 1:25.000  
 Koordinatensystem: ETRS 1989 UTM Zone 32N  
 Projektion: Transverse Mercator



Erstellt von: EnBW  
 Stand: 18.06.2020

