


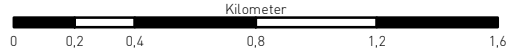


Projekt: Windpark Beckingen
 Karteninhalt: Projektgebiet Windpark Beckingen
 Anlage 1

- Legende
-  Geplanter Standort
 -  FNP Sonderbaufläche Windenergie
 -  Gemeindegrenzen

Bundesland: Saarland
 Landkreis: Saarlouis
 Gemeinde(n): Beckingen
 Gemarkung(en): 3030

Maßstab (A3): 1:25.000
 Koordinatensystem: ETRS 1989 UTM Zone 32N
 Projektion: Transverse Mercator



Erstellt von: THEINJ
 Stand: 06.01.2022

