




Quelle(n): EnBW Energie Baden-Württemberg AG; GeoBasis-DE / BKG 2018

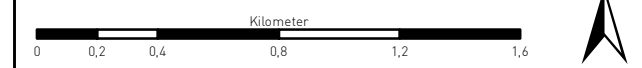
Projekt: Windpark Veringenstadt
 Karteninhalt: Übersicht Visualisierungspunkte
 Ansicht:
 Blatt 1

Legende

-  Fotopunkte
-  WEA
-  Gemeindegrenzen

Bundesland: Baden-Württemberg
 Landkreis: Sigmaringen
 Gemeinde(n): Veringenstadt
 Gemarkung(en):

Maßstab (A3): 1:25.000
 Koordinatensystem: ETRS 1989 UTM Zone 32N
 Projektion: Transverse Mercator



Erstellt von: enbw
 Stand: 22.05.2018

