




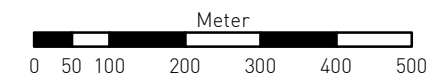
Projekt: Windpark Häusern
Karteninhalt: Anlagenstandorte

Legende

-  Anlagenstandorte
-  Abstandsfläche R=66,81m
-  Gemeindegrenzen

Bundesland: Baden-Württemberg
Landkreis: Waldshut
Gemeinde(n): Häusern
Gemarkung(en): Häusern

Maßstab: 1:10.000
Koordinatensystem: ETRS 1989 UTM Zone 32N
Projektion: Transverse Mercator



Erstellt von: PFLAUMM
Stand: 06.03.2019

