




Projekt: Benndorf-Repowering

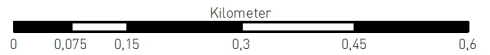
Karteninhalt: vorläufiger Lageplan

Legende

-  3 x V162 6.2 MW NH169m
-  WEA in Fremdbestand
-  VRG REP Halle

Bundesland: Sachsen-Anhalt
 Landkreis: Mansfeld-Südharz
 Gemeinde(n): Helbra
 Gemarkung(en): Benndorf

Maßstab (A3): 1:10.000
 Koordinatensystem: ETRS 1989 UTM Zone 32N
 Projektion: Transverse Mercator



Erstellt von: KRISTM
 Stand: 03.11.2022

