


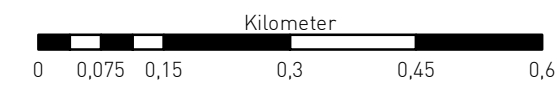




Projekt: Reinstädt

Legende

-  Reinstädt
-  WEA
-  Baulast



Bundesland: Thüringen  
Landkreis: Saale-Holzland-Kreis  
Gemeinde(n): Reinstädt  
Gemarkung(en): Reinstädt

Maßstab (A3): 1:9.000  
Koordinatensystem: ETRS 1989 UTM Zone 32N  
Projektion: Transverse Mercator



Erstellt von: gonschs  
Stand: 26.09.2018

