



Abbildung 4.1: Skizze und Visualisierung der geplanten WEA vom Betrachtungspunkt 1



Abbildung 4.2: Skizze und Visualisierung der geplanten WEA vom Betrachtungspunkt 2





Abbildung 4.3: Skizze und Visualisierung der geplanten WEA vom Betrachtungspunkt 3



Abbildung 4.4: Skizze und Visualisierung der geplanten WEA vom Betrachtungspunkt 4a



● Landschaftsbild



Abbildung 4.5: Skizze und Visualisierung der geplanten WEA vom Betrachtungspunkt 4b



● Landschaftsbild



Abbildung 4.6: Skizze und Visualisierung der geplanten WEA vom Betrachtungspunkt 5





Abbildung 4.7: Skizze und Visualisierung der geplanten WEA vom Betrachtungspunkt 6





Abbildung 4.8: Skizze und Visualisierung der geplanten WEA vom Betrachtungspunkt 7





Abbildung 4.9: Skizze und Visualisierung der geplanten WEA vom Betrachtungspunkt 8



Abbildung 4.10: Skizze der geplanten WEA vom Betrachtungspunkt 9

Da der Höhenzug die geplanten WEA vollständig verdeckt, wird keine Visualisierung dargestellt.






Abbildung 4.11: Skizze und Visualisierung der geplanten WEA vom Betrachtungspunkt 10



Abbildung 4.12: Skizze und Visualisierung der geplanten WEA vom Betrachtungspunkt 11





Abbildung 4.13: Skizze der geplanten WEA vom Betrachtungspunkt 12

Da die Gebäude des Ortes die geplanten WEA vollständig verdecken, wird keine Visualisierung dargestellt.

● Landschaftsbild


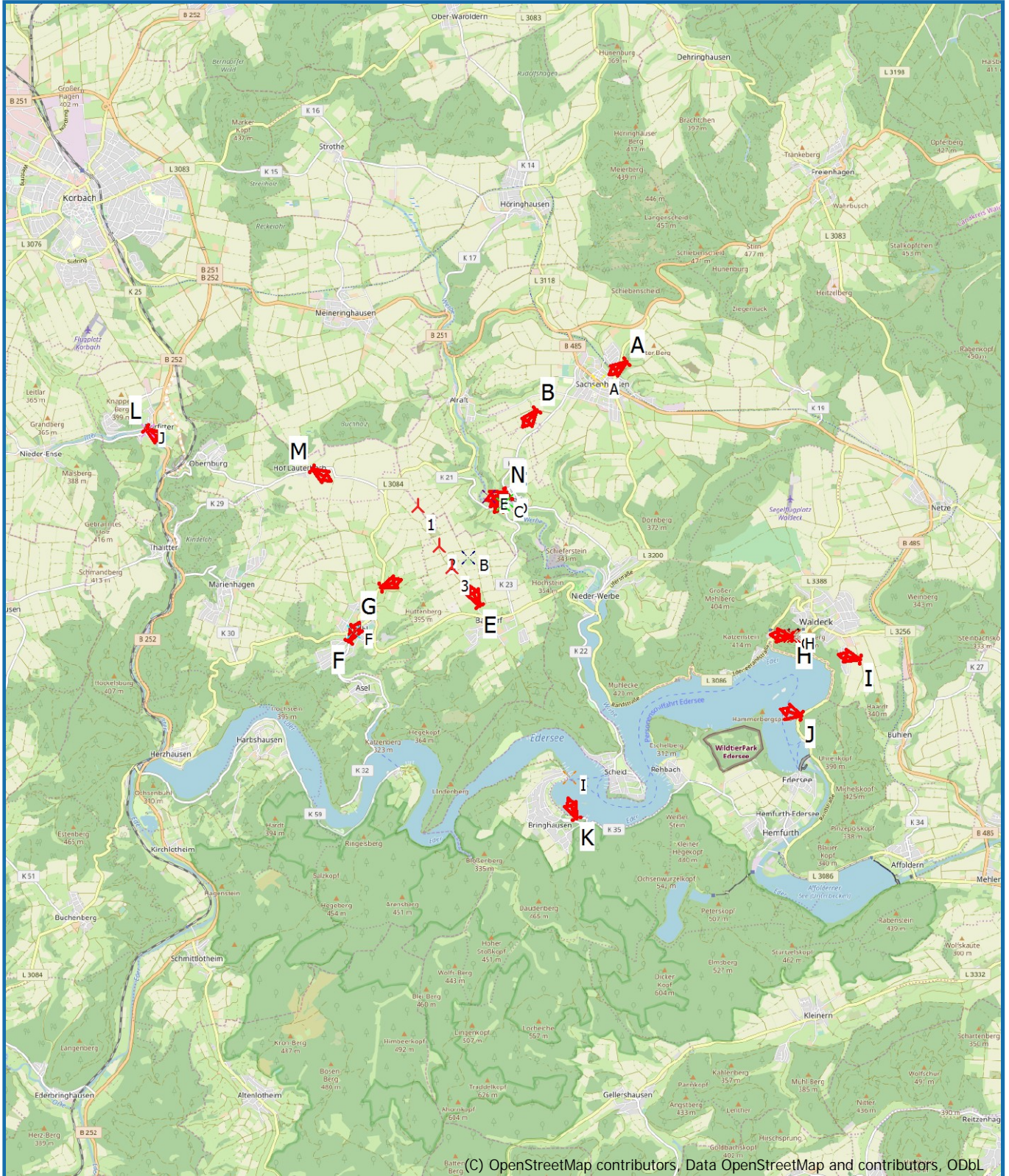


Abbildung 4.14: Skizze und Visualisierung der geplanten WEA vom Betrachtungspunkt 13



### VISUAL - Karte

Berechnung: Visualisierungen Vöhl 14.10.2021



Karte: EMD OpenStreetMap , Maßstab 1:100.000, Mitte: UTM (north)-ETRS89 Zone: 32 Ost: 498.688 Nord: 5.673.295

↗ Neue WEA      ↖ Kamera